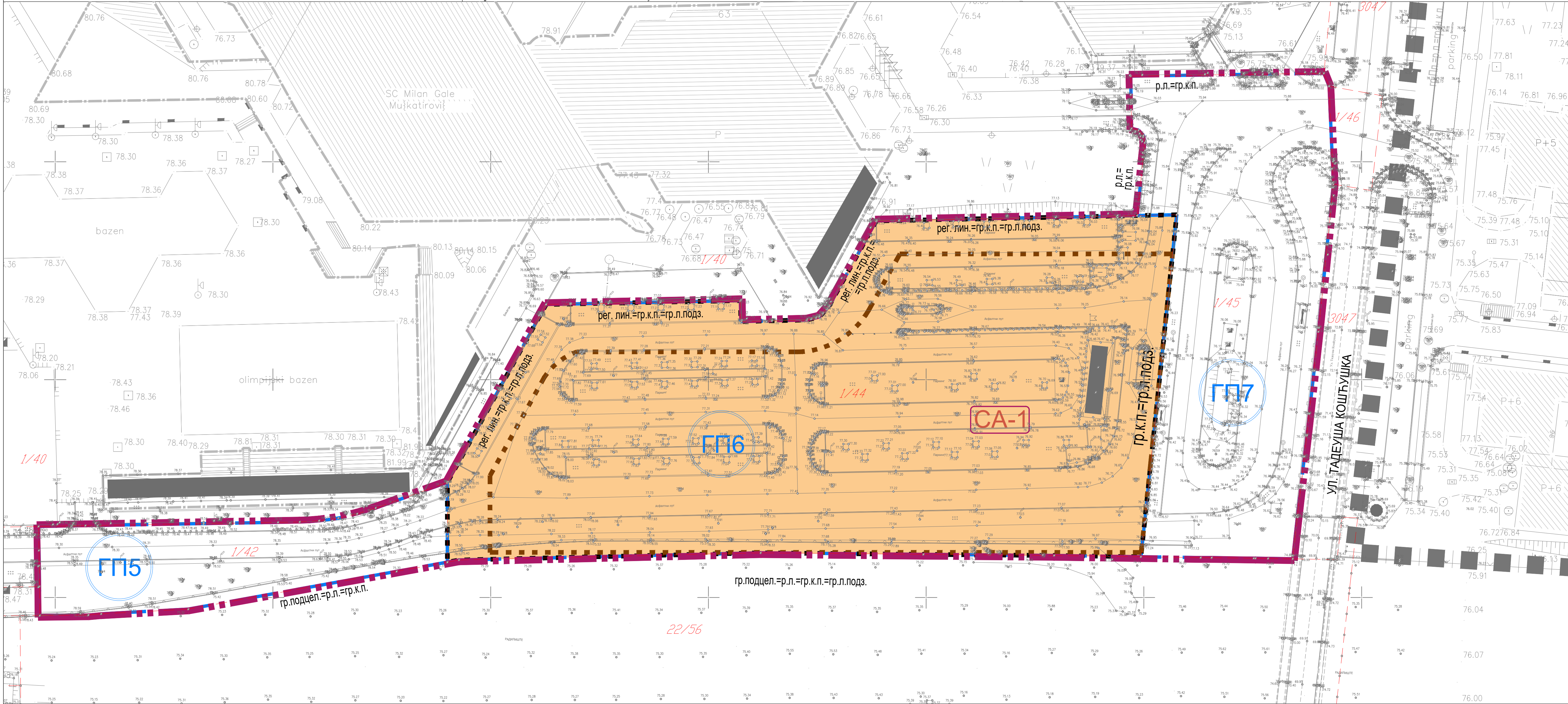
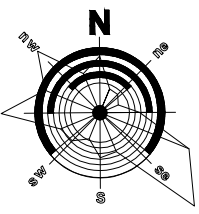
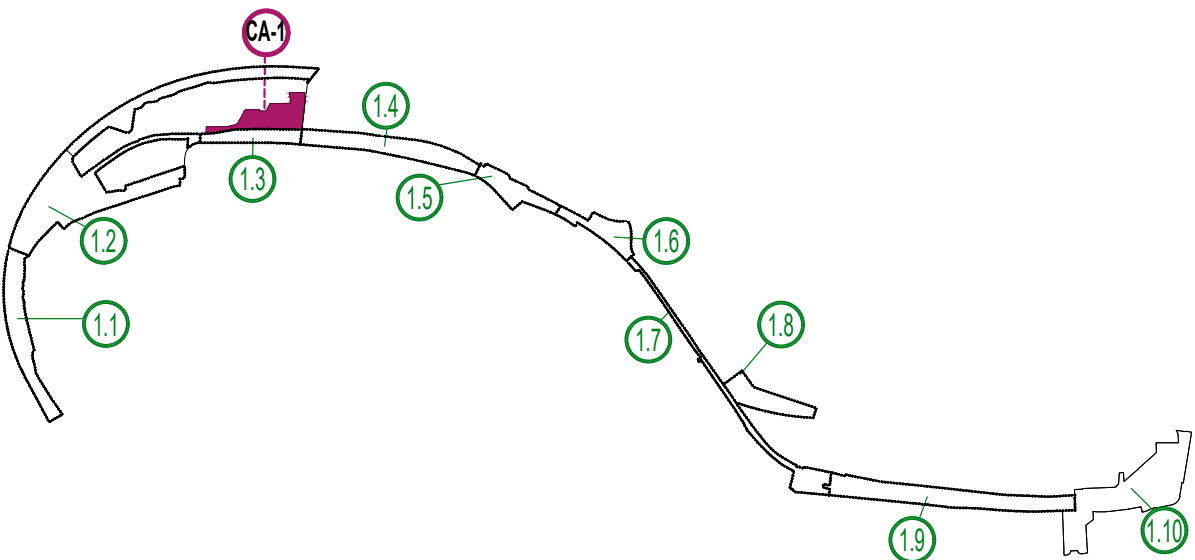


КАТАСТАРСКО - ТОПОГРАФСКИ ПЛАН  
Локација: "КП 1/42, 1/44 и 1/45"



- ЛЕГЕНДА:
- граница Плана детаљне регулације за Линејски парк
  - граница Урбанистичког пројекта
  - граница катастарске парцеле
  - 22/1 број катастарске парцеле
  - подземна грађевинска линија задата Планом
  - зона грађења гараже задата Планом
  - планирана подземна грађевинска линија
  - граница грађевинске парцеле
  - ГП6 ознака грађевинске парцеле
  - СА-1 грађевинска парцела саобраћајнице



КАТАСТАРСКЕ ОПШТИНЕ И ВЕЗА ЛИСТОВА  
К.о. Стари град

РАЗМЕРА 1:500

Катастарско - топографски план изradio:  
"Премер Савковић" д.о.о.  
Директор:

1

Измена и ознака	Опис измене	Датум	Одговорни урбаниста	Параф
<div><div><div>машинПРОЈЕКТ</div><div>КОПРИНГ</div></div><div>АКЦИОНАРСКО ДРУШТВО ЗА КОНСАЛТИНГ ПРОЈЕКТОВАЊЕ И ИНЖЕЊЕРИНГ 11000 БЕОГРАД, ДОБРИЊСКА 8а тел: +381 11 3635 700; факс: +381 11 2643 995; www.masinoprojekt.co.rs office@masinoprojekt.co.rs</div></div>				
Аутори конкурсног решења	Др Милена Вуковић д.и.в. Ивана Вуковић, д.и.в. Др Борис Рајић, д.и.в. Александар Томић, д.и.в.	Инвеститор	ГРАДСКА УПРАВА ГРАДА БЕОГРАДА, Секретаријат за инвестиције, Трг Николе Пашића бр.6, Београд	Број уговора 2023У013
Пројектни центар	ПЦ1	Параф	Објект УРБАНИСТИЧКИ ПРОЈЕКАТ ЗА ИЗГРАДЊУ ПОДЗЕМНЕ ГАРАЖЕ У ОБУХВАТУ ЛИНИЈСКОГ ПАРКА, НА ГРАЂЕВИНСКОЈ ПАРЦЕЛИ САОБРАЋАЈНИЦЕ СА-1, КОЈУ ЧИНЕ КП 1/42, 1/44, 1/45, КО СТАРИ ГРАД У БЕОГРАДУ	Број пројекта
Одговорни урбаниста	Ивана Поповић, дипл. инж. арх. лиценца број 200 1180 09		Назив и ознака дела пројекта	2023У013-УП
Одговорни проектант	Роксанда Карапанић, дипл. инж. арх. лиценца број 300 N 684 14		За грађење / извођење радова	НОВА ГРАДЊА
Врста технике документације	УРБАНИСТИЧКИ ПРОЈЕКАТ	Назив цртежа	Катастарско топографски план са границом урбанистичког пројекта	
Датум	05.2024.	Размера	1:500	Свеска
			1/1	Број цртежа
			2023У013-УП-03	Лист
			01	Измена
				00